

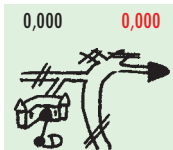


Circuit n°9 St-Evrout-de-Montfort

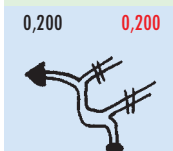
12 km
Moyen

Départ: Gacé

Km parcourus Km cumulés



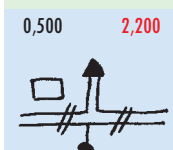
0,000 0,000
Départ du château, passer sous le porche, prendre à droite puis à gauche vers Vimoutiers. Obliquer à droite.



0,200 0,200
Prendre deux fois à gauche.



1,500 1,700
Poursuivre tout droit.



0,500 2,200
Etape 1
Tout droit vers la «Véronnière».



1,200 3,400
Monter à droite sur chemin. Poursuivre tout droit.

1,000 4,400



Tout droit sur chemin, puis sur route.

0,500 4,900



Prendre le 3^{ème} chemin à droite, puis tout droit.

0,300 5,200

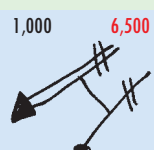


Prendre la route à droite.



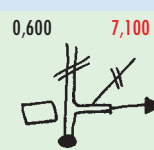
0,300 5,500

Etape 2
Prudence : route rapide. Traverser la N 138 et prendre en face.



1,000 6,500


Prendre à gauche le chemin qui descend. Plus loin, prendre la route à gauche.



0,600 7,100


Remonter par le chemin à droite.

1,300 8,400



Aller à gauche puis aussitôt à droite pour redescendre. Puis serrer à gauche et remonter.

0,500 8,900



Etape 3
Traverser la route, et remonter en face.

1,500 10,400



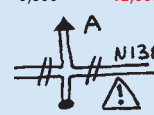
Prudence : route rapide. Prendre à gauche la D 13, puis à droite pour redescendre.

1,000 11,400



Prendre la route à droite et descendre dans l'axe.

0,600 12,000



Prudence : route rapide. Traverser la N 138, et rejoindre le château vers le point de départ.

Arrivée: Gacé



Légende

- Point de Départ
- Départ / Arrivée
- Point Information Touristique
- Hébergement
- Restauration
- Lavage VTT
- Station de Gonflage
- Circuits Pédestres
- Site Remarquable (visite)
- Tour du Pays d'Auge Ornaix

